

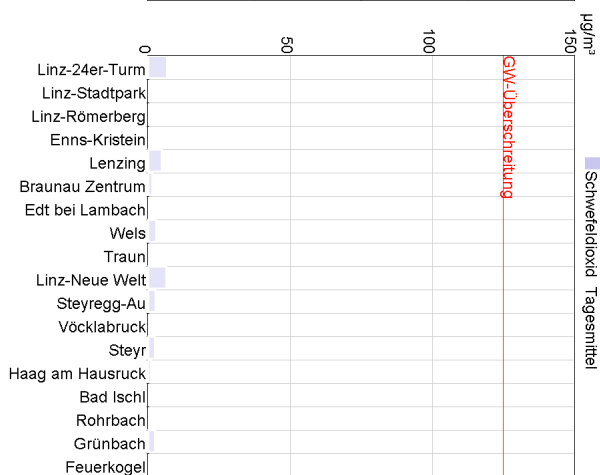
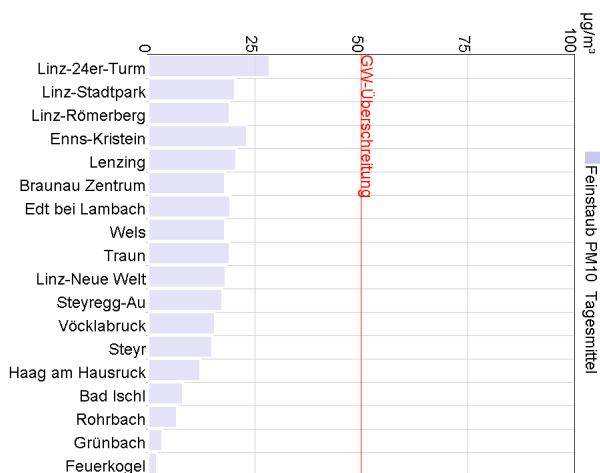
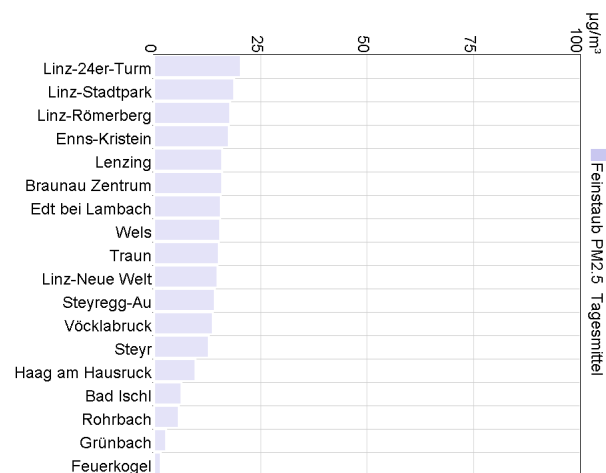
# Luftgütebericht - Land Oberösterreich

(Maximale Tagesmittelwerte)



Sonntag, 08.02.2026

| Messort          | Feinstaub PM10<br>Tagesmittel [ $\mu\text{g}/\text{m}^3$ ] | Feinstaub PM2.5<br>Tagesmittel [ $\mu\text{g}/\text{m}^3$ ] | Schwefeldioxid<br>Tagesmittel [ $\mu\text{g}/\text{m}^3$ ] |
|------------------|--|---|--|
| Linz-24er-Turm   | 28   | 20  | 6  |
| Linz-Stadtpark   | 20   | 19  |  |
| Linz-Römerberg   | 19   | 18  |  |
| Enns-Kristein    | 23   | 17  |  |
| Lenzing          | 21   | 16  | 5  |
| Braunau Zentrum  | 18   | 16  | 1  |
| Edt bei Lambach  | 19   | 16  |  |
| Wels             | 18   | 15  | 3  |
| Traun            | 19   | 15  |  |
| Linz-Neue Welt   | 18   | 15  | 6  |
| Steyregg-Au      | 17   | 14  | 2  |
| Vöcklabruck      | 16   | 14  |  |
| Steyr            | 15   | 13  | 2  |
| Haag am Hausruck | 12   | 10  | 1  |
| Bad Ischl        | 8  | 6   |  |
| Rohrbach         | 7  | 6   |  |
| Grünbach         | 3  | 3   | 2  |
| Feuerkogel       | 2  | 2   |  |




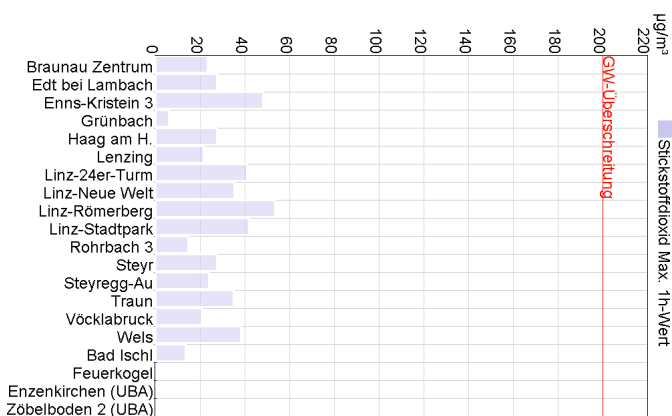
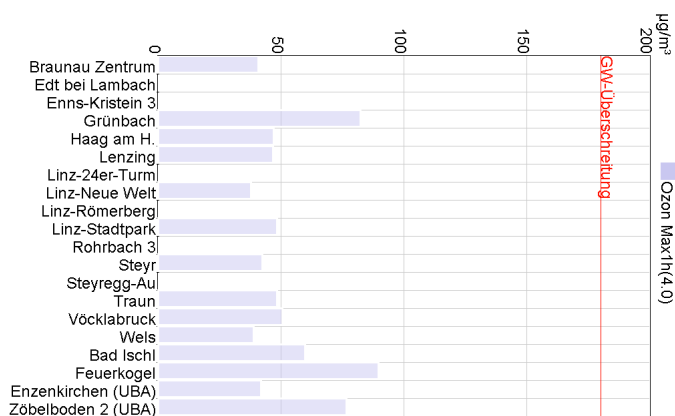


# Luftgütebericht - Land Oberösterreich

(Maximale Stundenmittelwerte)

08.02.2026

| Messort            | Stickstoffdioxid [ $\mu\text{g}/\text{m}^3$ ] |         | Ozon [ $\mu\text{g}/\text{m}^3$ ] |         | Schwefeldioxid [ $\mu\text{g}/\text{m}^3$ ] |         |
|--------------------|---|---------|-----------------------------------|---------|---|---------|
|                    | Max. 1h-Wert                                  | Uhrzeit | Max1h(4.0)                        | Uhrzeit | Max1h(4.0)                                  | Uhrzeit |
| Braunau Zentrum    | 23  | 01:00   | 41                                | 16:00   | 1,5   | 23:00   |
| Edt bei Lambach    | 27  | 24:00   |                                   |         |   |         |
| Enns-Kristein 3    | 48  | 19:00   |                                   |         |   |         |
| Grünbach           | 6   | 21:00   | 82                                | 03:00   | 2,9   | 18:00   |
| Haag am H.         | 27  | 23:00   | 47                                | 15:00   | 1,5   | 12:00   |
| Lenzing            | 21  | 24:00   | 47                                | 15:00   | 27,6  | 24:00   |
| Linz-24er-Turm     | 41  | 17:00   |                                   |         | 24,7  | 15:00   |
| Linz-Neue Welt     | 35  | 20:00   | 38                                | 24:00   | 33,8  | 23:00   |
| Linz-Römerberg     | 53  | 17:00   |                                   |         |   |         |
| Linz-Stadtpark     | 42  | 17:00   | 48                                | 24:00   |   |         |
| Rohrbach 3         | 15  | 02:00   |                                   |         |   |         |
| Steyr              | 27  | 18:00   | 42                                | 16:00   | 3,0   | 11:00   |
| Steyregg-Au        | 24  | 18:00   |                                   |         | 4,6   | 11:00   |
| Traun              | 35  | 19:00   | 48                                | 24:00   |   |         |
| Vöcklabruck        | 21  | 04:00   | 50                                | 15:00   |   |         |
| Wels               | 38  | 23:00   | 39                                | 15:00   | 3,1   | 16:00   |
| Bad Ischl          | 13  | 06:00   | 60                                | 15:00   |   |         |
| Feuerkogel         |   |         | 90                                | 08:00   |   |         |
| Enzenkirchen (UBA) |   |         | 42                                | 24:00   |   |         |
| Zöbelboden 2 (UBA) |   |         | 77                                | 15:00   |   |         |



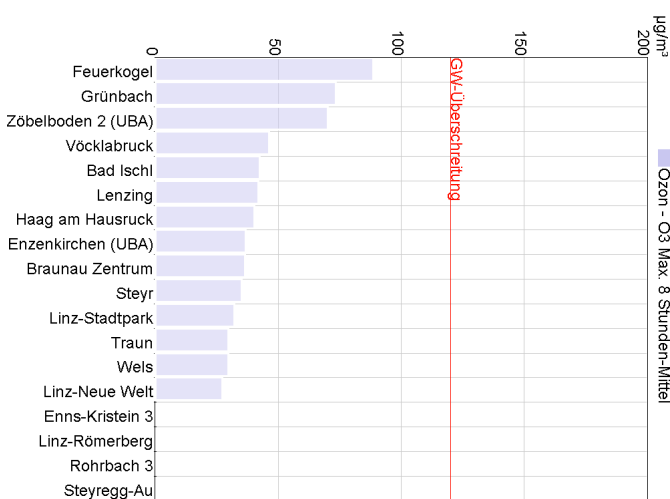


# Luftgütebericht - Land Oberösterreich

(Maximale 8 Stundenmittelwerte)

08.02.2026

|                    | Ozon - O <sub>3</sub> [µg/m³] | Kohlenmonoxid - CO [mg/m³] |
|--------------------|-------------------------------|----------------------------|
| Messort            | Max. 8 Stunden-Mittel         | Max. 8 Stunden-Mittel      |
| Feuerkogel         | 88                            |                            |
| Grünbach           | 73                            |                            |
| Zöbelboden 2 (UBA) | 70                            |                            |
| Vöcklabruck        | 46                            |                            |
| Bad Ischl          | 42                            |                            |
| Lenzing            | 42                            |                            |
| Haag am Hausruck   | 40                            | 0,3                        |
| Enzenkirchen (UBA) | 36                            |                            |
| Braunau Zentrum    | 36                            |                            |
| Steyr              | 35                            |                            |
| Linz-Stadtpark     | 32                            |                            |
| Traun              | 29                            |                            |
| Wels               | 29                            | 0,4                        |
| Linz-Neue Welt     | 27                            | 0,5                        |
| Enns-Kristein 3    |                               | 0,5                        |
| Linz-Römerberg     |                               | 0,7                        |
| Rohrbach 3         |                               | 0,4                        |
| Steyregg-Au        |                               | 0,4                        |



Bei den Daten handelt es sich um vorläufige Rohmesswerte des Luftmessnetzes.

Amt der Oö. Landesregierung

Direktion Umwelt und Wasserwirtschaft, Abteilung Umweltschutz

Goethestraße 86, 4021 Linz

Telefon (+43 732) 77 20-136 43

E-Mail: [us-goethe.post@ooe.gv.at](mailto:us-goethe.post@ooe.gv.at)

